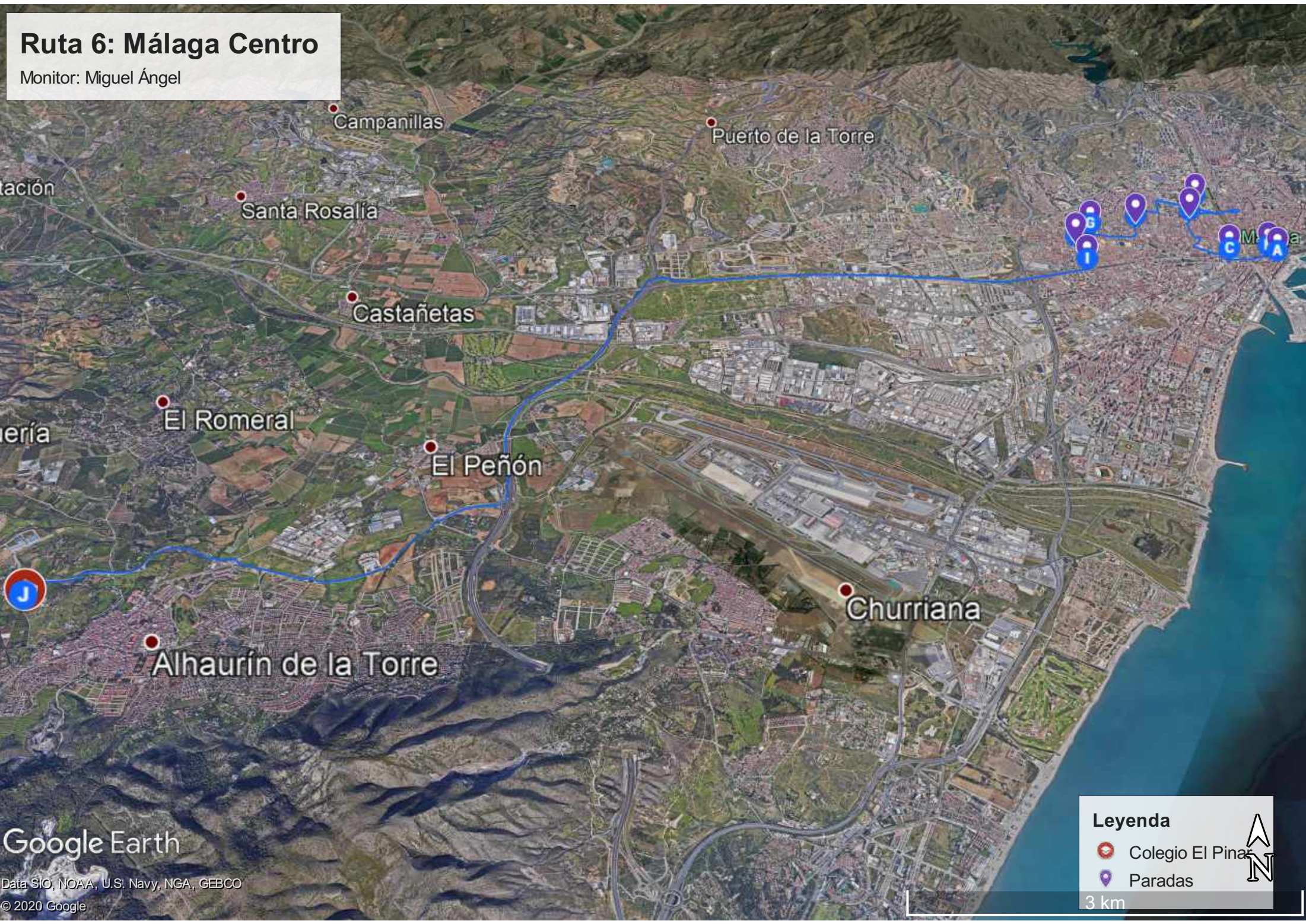


Ruta 6: Málaga Centro

Monitor: Miguel Ángel



Campanillas

Puerto de la Torre

Santa Rosalía

Castañetas

El Romeral

El Peñón

Churriana



Alhaurín de la Torre

A B C I J


Google Earth

Data SIO, NOAA, U.S. Navy, NGA, GEBCO
© 2020 Google

Leyenda

-  Colegio El Pinar
-  Paradas

3 km



Ruta 6: Málaga Centro - Colegio Pinar

Hora	Descripción	Población	Coordenada X	Coordenada Y
07:25	1.- Calle Córdoba	Málaga	36.71652803944426	-4.422109358444712
07:30	2.- Alameda Principal	Málaga	36.717621255603206	-4.422811336363985
07:32	3.- El Corte Inglés	Málaga	36.716928436253426	-4.428935298579972
07:35	4.- Plaza de Bailén	Málaga	36.72435359952318	-4.431792497634888
07:37	5.- Bar Oña – Hospital Civil	Málaga	36.72695764806828	-4.429678429317846
07:40	6.- Avda. Arroyo de los Ángeles (parada bus)	Málaga	36.72792187983354	-4.4292196244012985
07:45	7.- Calle Dr. Escassi (Col. La Purísima)	Málaga	36.72348426325178	-4.4396011374640105
07:48	8.- Avda. de Carlos Haya	Málaga	36.72212954922426	-4.4465285539627075
07:53	9.- Polideportivo de Carranque	Málaga	36.71960745648853	-4.449367608136754
08:00	10.- Comisaría de Policía	Málaga	36.7149800883207	-4.449162228957334
08:20	Colegio El Pinar	Alh. Torre	36.665458517620635	-4.574625492095947

¡PINCHA AQUÍ PARA VER LA RUTA COMPLETA!



Ruta 6: Málaga Centro

Hora	Descripción	Población	Coordenada X	Coordenada Y
15:30	Colegio El Pinar	Alh. Torre	36.665458517620635	-4.574625492095947
15:55	1.- Comisaría de Policía	Málaga	36.7149800883207	-4.449162228957334
16:10	2.- Calle Córdoba	Málaga	36.71652803944426	-4.422109358444712
16:15	3.- Alameda Principal	Málaga	36.717621255603206	-4.422811336363985
16:18	4.- El Corte Inglés	Málaga	36.716928436253426	-4.428935298579972
16:23	5.- Plaza de Bailén	Málaga	36.72435359952318	-4.431792497634888
16:25	6.- Bar Oña – Hospital Civil	Málaga	36.72695764806828	-4.429678429317846
16:27	7.- Avda. Arroyo de los Ángeles (parada bus)	Málaga	36.72792187983354	-4.4292196244012985
16:32	8.- Calle Dr. Escassi (Col. La Purísima)	Málaga	36.72348426325178	-4.4396011374640105
16:34	9.- Avda. de Carlos Haya	Málaga	36.72212954922426	-4.4465285539627075
16:37	10.- Polideportivo de Carranque	Málaga	36.71960745648853	-4.449367608136754

¡PINCHA AQUÍ PARA VER LA RUTA COMPLETA!



Ruta 6: Málaga Centro

Hora	Descripción	Población	Coordenada X	Coordenada Y
16:30	Colegio El Pinar	Alh. Torre	36.665458517620635	-4.574625492095947
16:55	1.- Comisaría de Policía	Málaga	36.7149800883207	-4.449162228957334
17:10	2.- Calle Córdoba	Málaga	36.71652803944426	-4.422109358444712
17:15	3.- Alameda Principal	Málaga	36.717621255603206	-4.422811336363985
17:18	4.- El Corte Inglés	Málaga	36.716928436253426	-4.428935298579972
17:23	5.- Plaza de Bailén	Málaga	36.72435359952318	-4.431792497634888
17:25	6.- Bar Oña – Hospital Civil	Málaga	36.72695764806828	-4.429678429317846
17:27	7.- Avda. Arroyo de los Ángeles (parada bus)	Málaga	36.72792187983354	-4.4292196244012985
17:32	8.- Calle Dr. Escassi (Col. La Purísima)	Málaga	36.72348426325178	-4.4396011374640105
17:34	9.- Avda. de Carlos Haya	Málaga	36.72212954922426	-4.4465285539627075
17:37	10.- Polideportivo de Carranque	Málaga	36.71960745648853	-4.449367608136754

¡PINCHA AQUÍ PARA VER LA RUTA COMPLETA!

