



# Ruta 1: Benalmádena - Torremolinos

Monitora: Mónica

## Leyenda

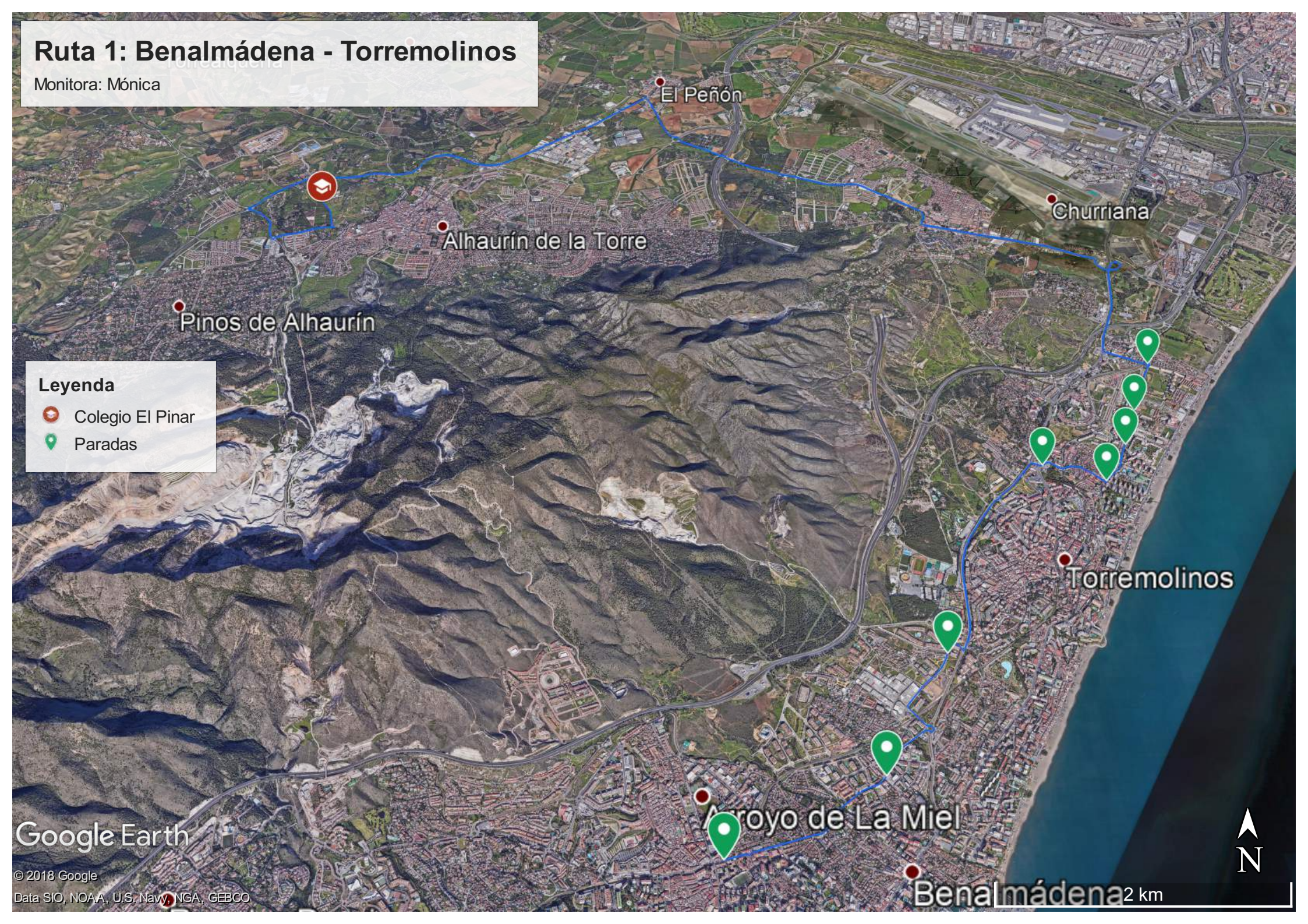
-  Colegio El Pinar
-  Paradas

Google Earth

© 2018 Google  
Data SIO, NOAA, U.S. Navy, NGA, GEBCO



Benalmádena 2 km





## Ruta 1: Arroyo de la Miel – Torremolinos - Colegio Pinar

Hora	Descripción	Población	Coordenada X	Coordenada Y
07:30	<a href="#">1.- Supermercado DIA (El Pinillo)</a>	Arroyo de la Miel	36.599905725239154	-4.531397670507431
07:38	<a href="#">2.- INEM TORREMOLINOS (Frente a Bar London)</a>	Torremolinos	36.615081828519536	-4.511346817016602
07:47	<a href="#">3.- Cañada de los Cardos</a>	Torremolinos	36.63265363188016	-4.499052911996841
07:49	<a href="#">4.- Farmacia Playamar</a>	Torremolinos	36.63124730445947	-4.493142664432526
07:52	<a href="#">5.- Costa Lago (antes H. Marítimo)</a>	Torremolinos	36.63605671627431	-4.489760398864746
07:53	<a href="#">6.- Costa Lago (pasado Hospital Marítimo)</a>	Torremolinos	36.63854653432671	-4.4885265827178955
07:55	<a href="#">7.- Apeadero de Los Álamos</a>	Torremolinos	36.64411028677477	-4.485458135604858
08:20	<a href="#">Colegio el Pinar</a>	Alhaurin de la Torre	36.665458517620635	-4.574625492095947

**¡PINCHA AQUÍ PARA VER LA RUTA COMPLETA!**



## Ruta 1: Arroyo de la Miel – Torremolinos - Churriana - Colegio Pinar

Hora	Descripción	Población	Coordenada X	Coordenada Y
15:30	<a href="#">Colegio el Pinar</a>	Alhaurín de la Torre	36.665458517620635	-4.574625492095947
15:54	<a href="#">1.- Apeadero de Los Álamos</a>	Torremolinos	36.64432	-4.48513
15:56	<a href="#">2.- Costa Lago (pasado Hospital Marítimo)</a>	Torremolinos	36.63897	-4.48889
15:58	<a href="#">3.- Costa Lago (antes H. Marítimo)</a>	Torremolinos	36.63525	-4.49087
16:01	<a href="#">4.- Farmacia Playamar</a>	Torremolinos	36.63142	-4.49324
16:03	<a href="#">5.- Cañada de los Cardos</a>	Torremolinos	36.63227	-4.49963
16:14	<a href="#">6.- INEM TORREMOLINOS (Frente a Bar London)</a>	Torremolinos	36.61512	-4.51137
16:21	<a href="#">7.- Supermercado Día (El Pinillo)</a>	El Pinillo	36.60505	-4.51933

**¡PINCHA AQUÍ PARA VER LA RUTA COMPLETA!**



## Ruta 1: Arroyo de la Miel – Torremolinos - Churriana - Colegio Pinar

Hora	Descripción	Población	Coordenada X	Coordenada Y
16:30	<a href="#">Colegio el Pinar</a>	Alhaurín de la Torre	36.665458517620635	-4.574625492095947
16:54	<a href="#">1.- Apeadero de Los Álamos</a>	Torremolinos	36.64432	-4.48513
16:56	<a href="#">2.- Costa Lago (pasado Hospital Marítimo)</a>	Torremolinos	36.63897	-4.48889
16:58	<a href="#">3.- Costa Lago (antes H. Marítimo)</a>	Torremolinos	36.63525	-4.49087
17:01	<a href="#">4.- Farmacia Playamar</a>	Torremolinos	36.63142	-4.49324
17:03	<a href="#">5.- Cañada de los Cardos</a>	Torremolinos	36.63227	-4.49963
17:14	<a href="#">6.- INEM TORREMOLINOS (Frente a Bar London)</a>	Torremolinos	36.61512	-4.51137
17:21	<a href="#">7.- Supermercado Día (El Pinillo)</a>	El Pinillo	36.60505	-4.51933

**¡PINCHA AQUÍ PARA VER LA RUTA COMPLETA!**

